Deel 3
Metrering 760.000 tot 1200.000

Schaal Horizontaal 1:500
Schaal Verticaal 1:100

Opmerking: as hoogtes zijn inclusief toekomstige deklaag van 40mm

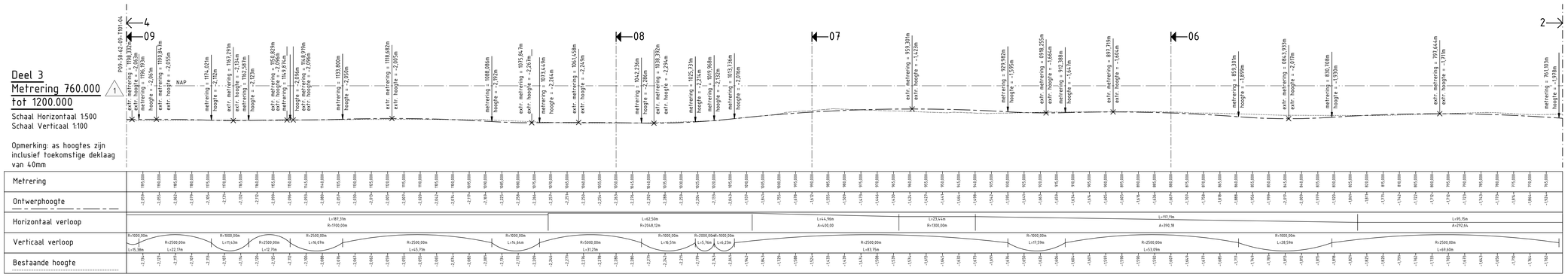

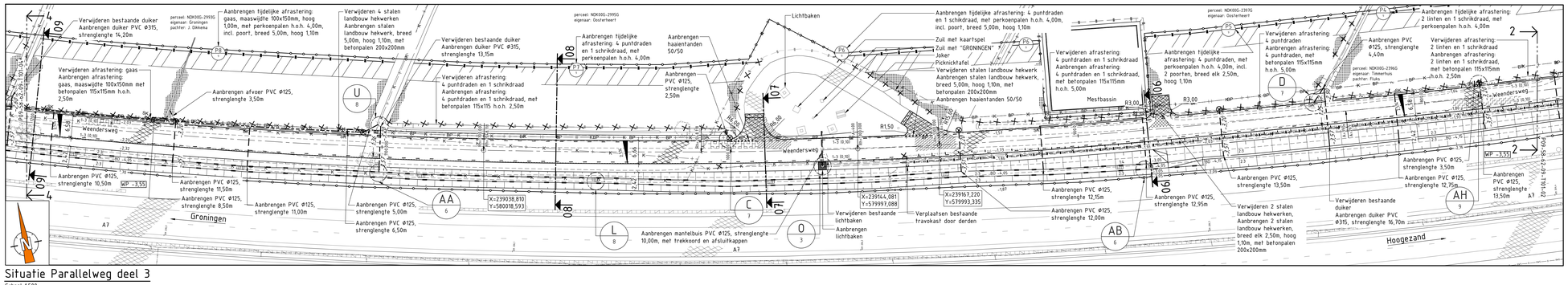

Situatie Parallelweg deel 3

Schaal 1:500

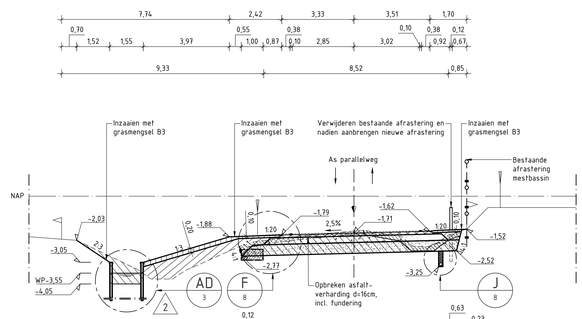

Dwarsprofiel 06 (metrering 880.000)

Schaal 1:100

Bestaand/Vervallen		
	Hoogte	-1,64 -2,12 -3,00 -3,09 -3,19 -2,36 -1,73 -1,59 -1,58 -1,64 -1,69 -1,69 -2,22 -1,28 -0,53
	Afstand	0,000 12,06 19,95 28,20 34,14 44,89 53,19 61,98 69,84 80,00 88,89 97,84 106,04 114,98 125,00

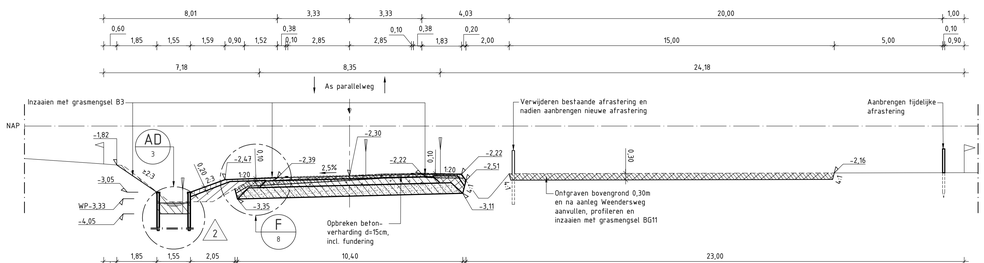

Dwarsprofiel 08 (metrering 1050.000)

Schaal 1:100

Bestaand/Vervallen		
	Hoogte	-1,65 -2,13 -2,19 -2,19 -2,04 -2,07 -2,28 -2,29 -2,29 -2,18 -2,09 -2,10 -2,13
	Afstand	0,000 11,80 18,46 24,76 30,20 34,74 40,74 46,00 51,64 56,84 62,20 67,56 73,84 78,00

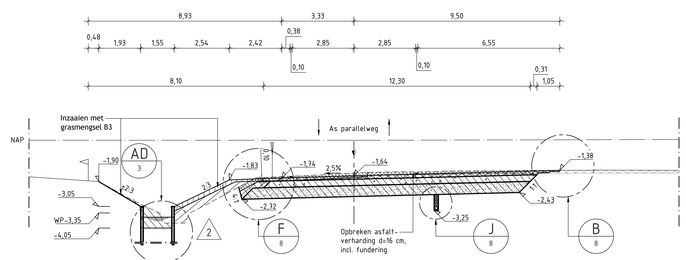

Dwarsprofiel 07 (metrering 990.000)

Schaal 1:100

Bestaand/Vervallen		
	Hoogte	-1,64 -1,90 -2,85 -3,05 -3,19 -3,30 -3,17 -3,09 -3,15 -3,13 -3,14 -3,14 -3,17 -3,18
	Afstand	0,000 13,75 18,70 24,85 31,05 36,20 41,20 45,70 54,47 60,00 67,84 73,80 78,84 83,70

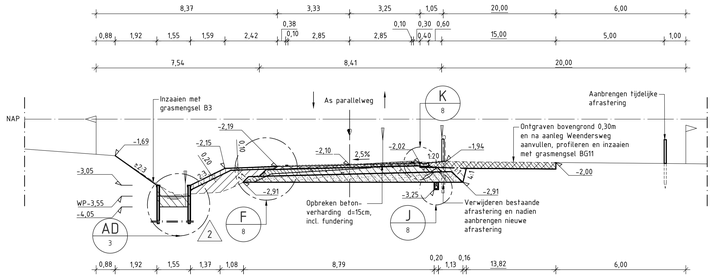

Dwarsprofiel 09 (metrering 1200.000)

Schaal 1:100

Bestaand/Vervallen		
	Hoogte	-1,77 -2,66 -3,79 -3,78 -3,73 -3,73 -3,73 -2,79 -2,74 -2,90 -2,84 -2,65 -1,92 -1,92 -1,92 -1,92 -1,92 -1,92 -1,92 -1,92 -2,63
	Afstand	0,000 10,28 16,14 21,79 26,79 31,79 35,79 40,79 45,79 50,79 55,79 60,79 65,79 70,79 75,79 80,79 85,79 90,79 95,79 100,79 105,79

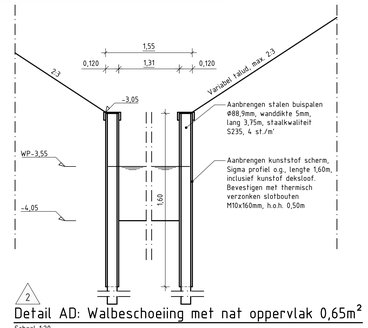

Detail AD: Walbeschoeiing met nat oppervlak 0,65m²

Schaal 1:20

OPMERKINGEN:

- Maten in m, tenzij anders vermeld.
- Peilmaten c.q. hoogtematen in meters t.o.v. N.A.P., tenzij anders vermeld.
- Materialen in mm, tenzijn anders vermeld.
- Coördinaten en aligenementen in meters.
- Alle markeringen en figuralies in thermoplastisch materiaal, tenzij anders vermeld. Dikte aan te brengen 3mm, hoeveelheidsbepaling op de dekklaag 8 kg/m².
- Doorgetrokken strepen voorzien van afwateringsisleuf, 0,04m op regelmatige afstand van 1,00m.
- Dagzichtbaarheid moet voldoen aan klasse Q3, luminantiefactor klasse B3.
- Nachtzichtbaarheid moet voldoen aan klasse R2, RW0 en RR0.

BIJBEHOREND BESTEK:

- P09-58-62-12-BS01 Aanleg parallelweg A7 t.h.v. Engelbert

BIJBEHORENDE TEKENINGEN:

- P09-58-62-09-T101-01 Situering metr. 0,00 – metr. 320,00
- P09-58-62-09-T101-02 Situering metr. 320,00 – metr. 760,00
- P09-58-62-09-T101-04 Situering metr. 1200,00 – metr. 1640,00
- P09-58-62-09-T101-05 Situering metr. 1640,00 – metr. 1975,00
- P09-58-62-09-T101-06 Situering metr. 1975,00 – metr. 2262,00
- P09-58-62-09-T101-07 Profielen 03, 04, 13, 18, 22, 23 + details
- P09-58-62-09-T101-08 Details
- P09-58-62-09-T101-09 Afrastering + details
- P09-58-62-09-T102-01 Situering grondstromen
- P09-58-62-09-T103-01 Bebording

LEGENDA:

- Bestaande situatie
- Nieuwe situatie
- Vervallen situatie
- Toekomstige situatie
- Ontwerpas met metrering
- NAP- lijn
- Bestaand hekwerk
- Bestaande duiker
- Bestaande geleiderail
- Bestaande transportleiding RWS
- Vervallen laagspanning Enexis
- Verleggen laagspanning Enexis
- Bestemmingsplangrens
- Kadestrale grens
- Werkgrens
- Waterlijn
- Aanbrengen walbeschoeiing (2)
- Aanbrengen betonnen molgoot, type 150x40x1000 met een holling van 45x300
- Aanbrengen freesvak
- Aanbrengen zaagsnede
- Aanbrengen tijdelijke afrastering: AA= referentie letter naar bijhorend detail 00= referentie naar tekening blad van detail
- Aanbrengen rioolbuis, PVC Ø315 met b.o.b. en verhang
- Aanbrengen rioolbuis, PVC Ø125 met b.o.b. en verhang
- Aanbrengen drain PVC Ø125 gerribbeld en geperforeerd omhuld met PP+50, met PVC doorspuitput Ø315, strenglengte 75m
- Bestaand nutstraat
- Bestaande asfaltverharding
- Verwijderen asfaltgranulaat
- Opbreken bestaande asfaltconstructie
- Opbreken bestaande betonconstructie
- Nieuw nutstraat in situatie
- Nieuw nutstraat in dwarsprofiel
- Ontgraven grond
- Ontgraven teelaarde
- Aanbrengen gebiedseigengrond
- Aanbrengen teelaarde
- Aanbrengen asfaltverharding — Afstrooien met brekerzand 40mm AC 16 bind TDL-B; 50mm AC 16 base OL-B; 60mm AC 22 base OL-B; 300mm hydr. menggranulaat 0/31,5; 500mm zandbed
- Aanbrengen stampbeton
- Aanbrengen menggranulaat 0/31,5
- Aanbrengen zand in zandbed
- Aanbrengen drainagezand
- Ontgraven bovengrond 0,30m, en na aanleg Weendersweg aanvullen en profileren, breed 15m
- Depot voor bovengrond, 5m breed
- Bestaande verkeersbord
- Verwijderen object
- Bestaande hoogte t.o.v. N.A.P.
- +0,00 Nieuwe hoogte t.o.v. N.A.P.
- SK Aanbrengen straatkolk type AQUAWAY S 145-131 B GB2
- Aanbrengen faunatrap h.o.h. 50,00m
- Maaiveld
- Talud arcering
- Kadastrale grens
- Werkgrens
- Verwijderen stobben
- -0,01 Nieuwe hoogte t.o.v. N.A.P.
- X=0,000 Y=0,000 Nieuwe coördinaten
- 2,5% Verkanting
- 01 01 Locatie dwarsprofiel
- P09-58-62-09-T101-... Bladscheiding
- A 01 Verwijzing naar een detail: AA= referentie letter naar bijhorend detail 00= referentie naar tekening blad van detail
- 1 Doorgevoerde wijziging met revisienummer

OVERZICHT MEERSTAD:

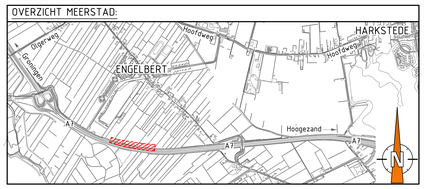

0 5 10 15 20 25 [m]

Rev.	Wijziging	D.D.	Tek.
R2	Walbeschoeiing	15-03-'17	R. Kamps
R1	Detail AD/wegprofielen	03-03-'17	R. Kamps

Meerstad
Aanleg parallelweg A7 t.h.v. Engelbert

Situering metr. 760,00 – metr. 1200,00 | Nr. P09-58-62-09-T101-03-R2

Opdrachtgever: GEM Meerstad

Schaal:	Zie tekening
Papierformaat:	A0 (1189mm x 841mm)
Revisienummer:	R0
Datum getekend:	03-02-2017
Getekend door:	W. Hordijk
Paraaf:	

meerstad
Bureau Meerstad
Wilrenseiter 3
9618BH Meerstad
050-5995310

Status: ☐ Informatief ☐ Concept ■ Definitief